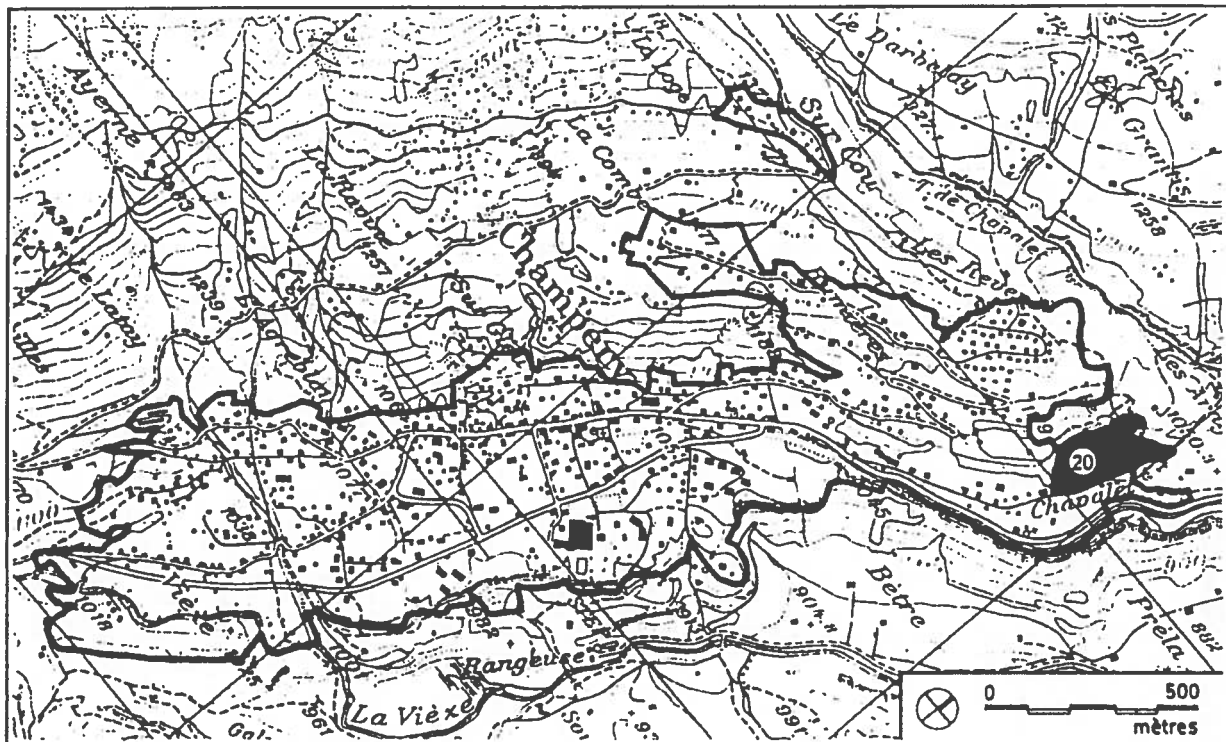


A. DESCRIPTION**1. LOCALISATION DU PERIMETRE****2. STATUT LEGAL**

Zone de chalets A (DS II)

3. CARACTERISTIQUES DU LIEU

- | | |
|--------------------------|---|
| - Sites | - Terrain situé à l'extrême nord de l'agglomération. |
| | - La partie au sud de la ferme ainsi que les 20 premiers mètres depuis la forêt sont très en pente. |
| | - La partie dans la boucle du virage est séparée en deux par un talus. |
| - Bâtiments existants | - 4 habitations individuelles modernes |
| | - 1 ferme (habitation) traditionnelle |
| - Accès | Existant |
| - Equipements techniques | A compléter |

B. MESURES D'AMENAGEMENT

No 20 suite

1. OBJECTIF GENERAL

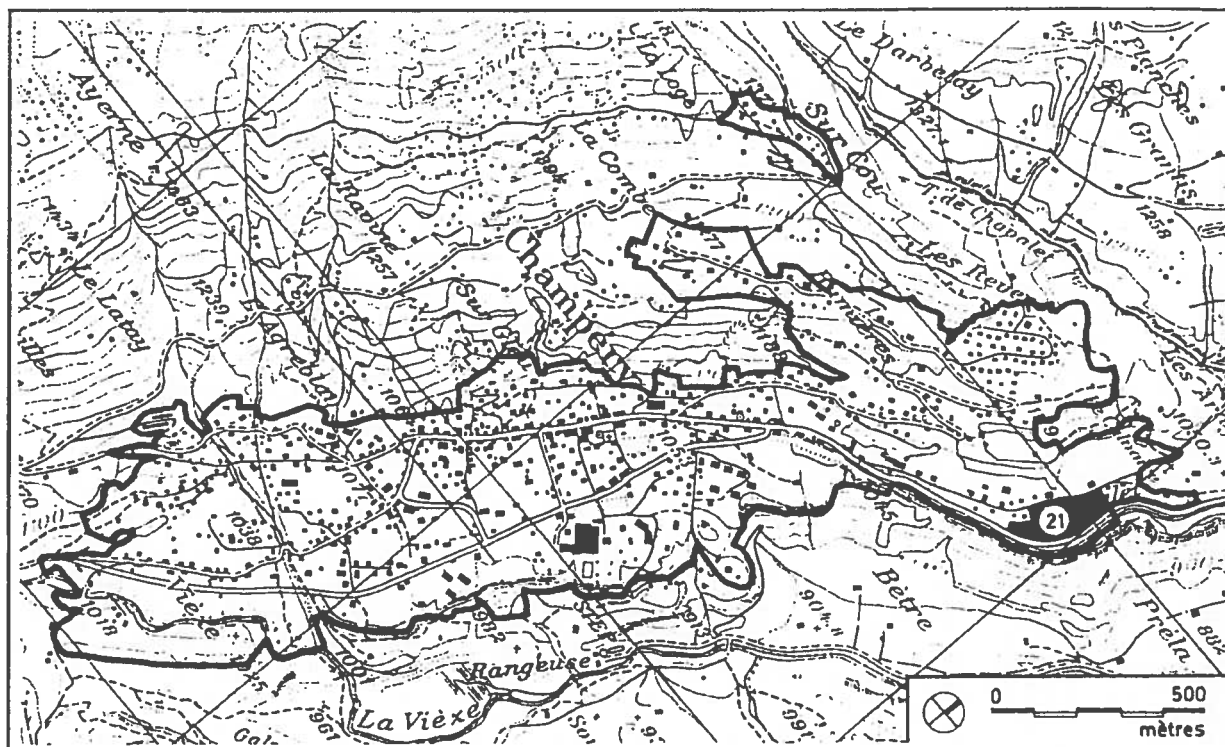
Protéger la lisière de la forêt

2. MESURES

- | | |
|----------------------------------|---|
| - Sites | - Eloigner les constructions de la lisière de la forêt. |
| | - Respecter la morphologie actuelle du terrain en évitant les constructions sur la crête. |
| - Implantation des constructions | Traditionnelle, les faîtes perpendiculaires à la vallée. |
| - Accès | Existant |
| - Equipements techniques | A compléter |

3. SCHEMA D'AMENAGEMENT



A. DESCRIPTION**1. LOCALISATION DU PERIMETRE****2. STATUT LEGAL**

Zone de chalets A (DS II)

3. CARACTERISTIQUES DU LIEU

- | | |
|--|--|
| <ul style="list-style-type: none"> - Sites | <ul style="list-style-type: none"> - Terrain dégagé situé au-dessus de la route cantonale. - Pente faible à modérée |
| <ul style="list-style-type: none"> - Bâtiments existants | <p>Au centre, une ferme sur la seule partie plate du terrain. Au sud, une autre ferme et une chapelle.</p> |
| <ul style="list-style-type: none"> - Accès | <ul style="list-style-type: none"> - Par le haut pour desservir les deux fermes - Par la route cantonale pour accéder à la chapelle. |
| <ul style="list-style-type: none"> - Equipements techniques | <p>A compléter</p> |

B. MESURES D'AMENAGEMENT

No 21 suite

1. OBJECTIF GENERAL

- Préserver le groupe ferme, chapelle et bouquet d'arbres au sud.
- Tenir compte de la position dominante de la ferme au centre du terrain.

2. MESURES

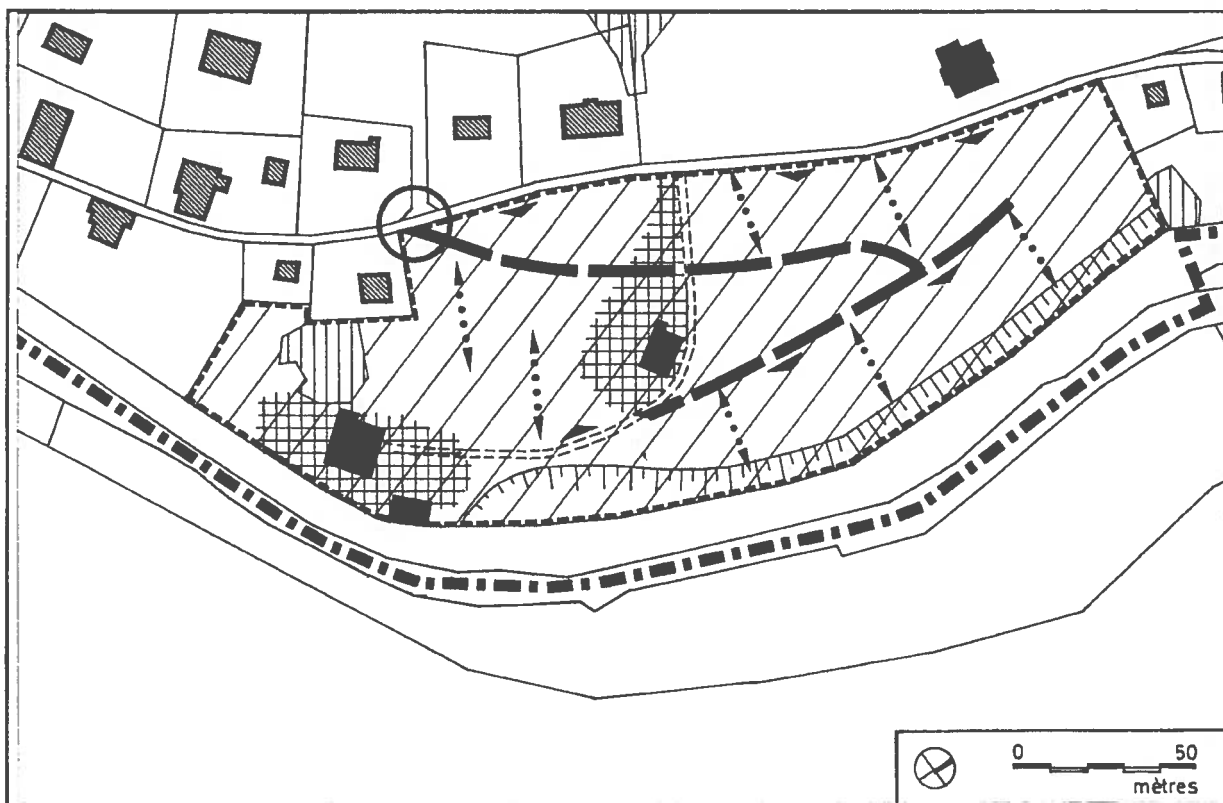
- Sites

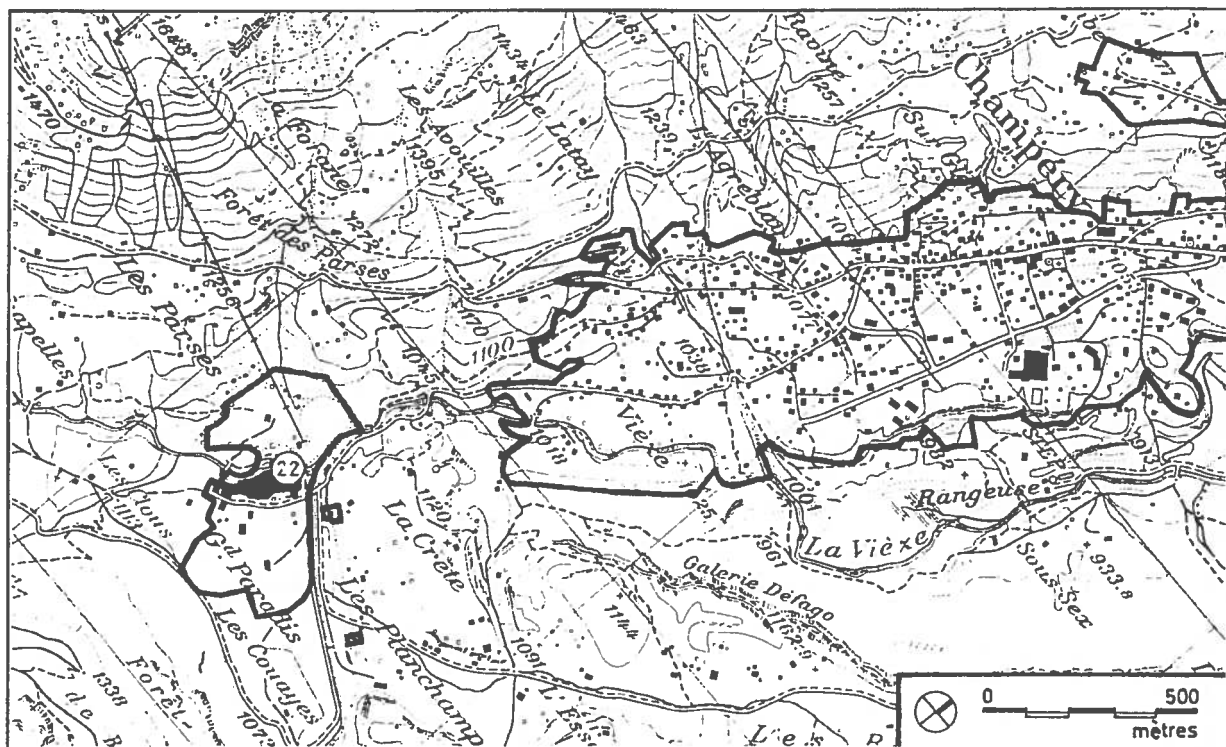
Garder un espace non construit suffisant autour des deux fermes et de la chapelle.
- Implantation des constructions

Traditionnelle, les façades perpendiculaires aux courbes de niveaux.
- Accès
 - Par le haut
 - Une deuxième desserte complète, celle qui existe déjà.
- Equipements techniques

A compléter

3. SCHEMA D'AMENAGEMENT



A. DESCRIPTION**1. LOCALISATION DU PERIMETRE****2. STATUT LEGAL**

Zone de camping-caravaning (DS II)

3. CARACTERISTIQUES DU LIEU

- | | |
|--------------------------|--|
| - Sites | Clairière en forêt à proximité de la Vièze |
| - Bâtiments existants | Un bâtiment sans intérêt particulier |
| - Accès | Existant |
| - Equipements techniques | A compléter |

B. MESURES D'AMENAGEMENT

No 22 suite

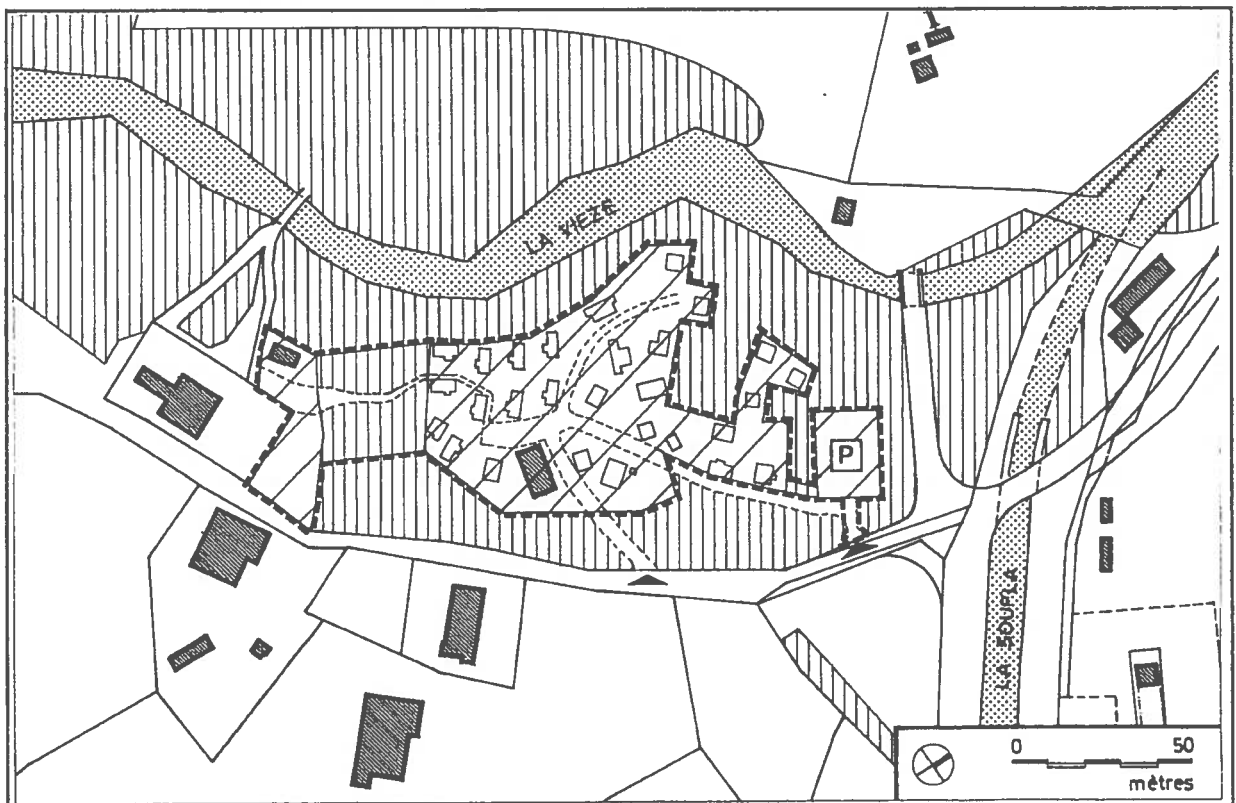
1. OBJECTIF GENERAL

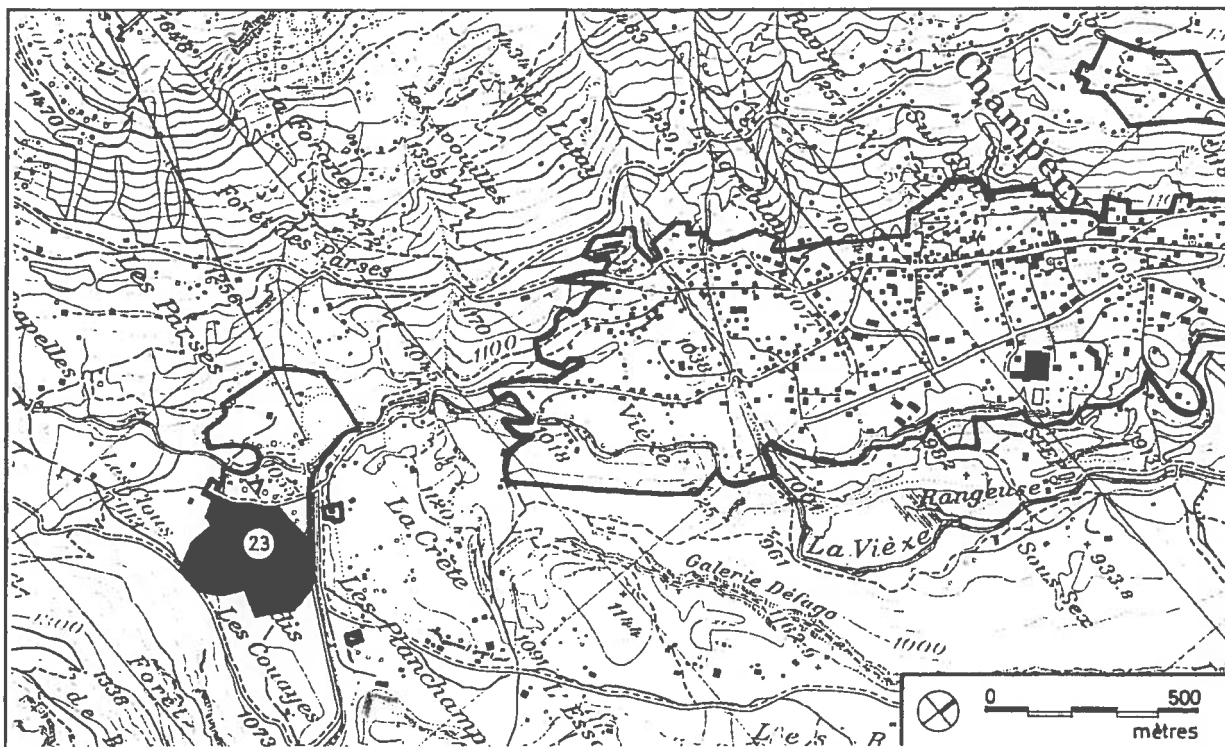
Maintenir cet équipement touristique important tout en tenant compte des caractéristiques du site forestier et de la proximité du torrent La Vièze.

2. MESURES

- | | |
|----------------------------------|---|
| - Sites | Respecter les limites forestières, aucune extension n'est à court terme envisageable. |
| - Implantation des constructions | - |
| - Accès | - |
| - Equipements techniques | A compléter |

3. SCHEMA D'AMENAGEMENT



A. DESCRIPTION**1. LOCALISATION DU PERIMETRE****2. STATUT LEGAL**

Zone sportive (DS III)

3. CARACTERISTIQUES DU LIEU

- | | |
|--------------------------|--|
| - Sites | Espace agricole dont la frange ouest est occupée par un café restaurant et des bâtiments agricoles |
| - Bâtiments existants | Plusieurs bâtiments d'inégale valeur mais bien intégrés au sites |
| - Accès | Existant |
| - Equipements techniques | A compléter |

B. MESURES D'AMENAGEMENT

No 23 suite

1. OBJECTIF GENERAL

Maintenir un espace rural homogène mais pouvant accueillir des installations sportives non permanentes avec leurs annexes.

2. MESURES

- | | |
|----------------------------------|---|
| - Sites | Maintenir l'espace le plus libre possible |
| - Implantation des constructions | Concentrer les éventuelles constructions avec celles existantes, respecter les gabarits, les formes et les couleurs |
| - Accès | Existant |
| - Equipements techniques | A compléter |

3. SCHEMA D'AMENAGEMENT

